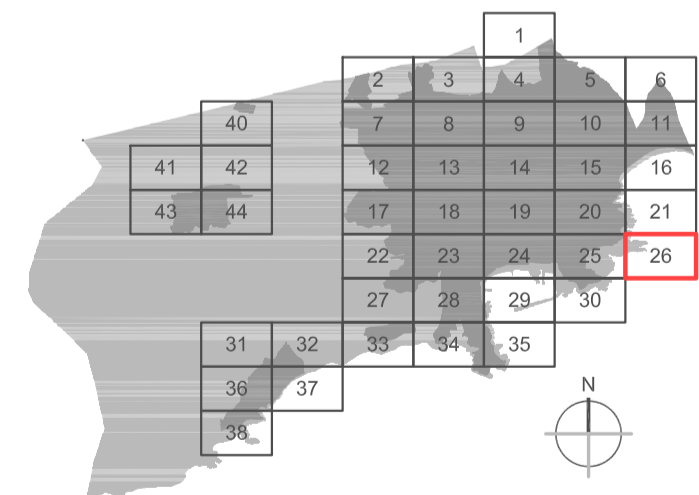
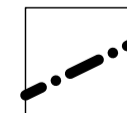
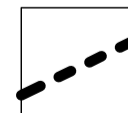




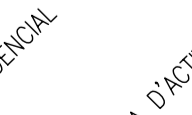









































  
 AJUNTAMENT DE  
**SANT FELIU DE GUÍXOLS**  
  
 PLA D'ORDENACIÓ  
 URBANÍSTICA MUNICIPAL  
 MARÇ 2006
























**ÀMBITS I SECTORS**

-  LÍMIT DEL TERME MUNICIPAL
-  LÍMIT DEL SÒL NO URBANITZABLE
-  LÍMIT DE SECTOR DE SÒL URBANITZABLE
-  SÒL URBANITZABLE EDIFICABLE
-  SÒL URBANITZABLE DE CARÀCTER RURAL
-  SMU D'ÀREA RESIDENCIAL
-  SMU D'ÀREA D'ACTIVITATS ECONÒMIQUES
-  SMU D'ÀREA DE CENTRALITAT
-  SMU D'ÀREA LLIBRE
-  SMU D'ÀREA DE FRONTS
-  SMU D'ÀREA DE CONSERVACIÓ
-  SMU D'ÀREA DE PAISATGE
-  SMU D'ÀREA DE PAISATGE MARÍTIM
-  SMU D'ÀREA DE PAISATGE AGRARI
-  SMU D'ÀREA DE PAISATGE URBÀ
-  SMU D'ÀREA DE PAISATGE DE TORRES
-  SMU D'ÀREA DE PAISATGE DE CASES
-  SMU D'ÀREA DE PAISATGE DE CASES AMB JARDÍ
-  SMU D'ÀREA DE PAISATGE DE CASES AMB JARDÍ I VALLETS
-  SMU D'ÀREA DE PAISATGE DE CASES AGRÀRIES
-  SMU D'ÀREA DE PAISATGE DE CASES AGRÀRIES I BARRIS
-  SMU D'ÀREA DE PAISATGE DE CASES AGRÀRIES I BARRIS DE TORRES
-  SMU D'ÀREA DE PAISATGE DE CASES AGRÀRIES I BARRIS DE TORRES I CASES
-  SMU D'ÀREA DE PAISATGE DE CASES AGRÀRIES I BARRIS DE TORRES I CASES AMB JARDÍ
-  SMU D'ÀREA DE PAISATGE DE CASES AGRÀRIES I BARRIS DE TORRES I CASES AMB JARDÍ I VALLETS
-  SMU D'ÀREA DE PAISATGE DE CASES AGRÀRIES I BARRIS DE TORRES I CASES AMB JARDÍ I VALLETS I CASES
-  SMU D'ÀREA DE PAISATGE DE CASES AGRÀRIES I BARRIS DE TORRES I CASES AMB JARDÍ I VALLETS I CASES I CASES

**SISTEMES**

-  ESPAIS LLIBRES
-  PARCS I JARDINS URBANS
-  PARCS PERIURBANS
-  CAMÍ DE RONDIA
-  EQUIPAMENTS PÚBLICS
-  EQUIPAMENTS PRIVATS
-  HABITATGE DOTACIONAL
-  VARI
-  PORTUARI
-  PORTUARI I JARDINS
-  PORTUARI I EQUIPAMENTS
-  PORTUARI I ACTIVITATS ECONÒMIQUES
-  MARÍTIM
-  PROTECCIÓ DE SISTEMES
-  SERVEIS TÈCNICS
-  SISTEMA HÍDRIC
-  ZONA MARÍTIM-TERRESTRE
-  SEGURETAT I PROTECCIÓ DE LA ZMT
-  RESERVA SISTEMA DE TRANSPORT
-  SEGURETAT VIÀRIA

**ZONES**

-  1 NUCLI ANTIC
-  2 FUNDACIÓ
-  3 CONSERVACIÓ DE FRONTS
-  4 CONJUNTS ESPECIALS
-  5 EXEMPLE ECONÒMIC
-  6 CASES EN ILLA
-  7 CASES EN BLOC
-  8 CASES AMB JARDÍ
-  9 VALLETS
-  10 CASES AGRÀRIES
-  11 CASES AGRÀRIES I BARRIS
-  12 CASES AGRÀRIES I BARRIS DE TORRES
-  13 CASES AGRÀRIES I BARRIS DE TORRES I CASES
-  14 CASES AGRÀRIES I BARRIS DE TORRES I CASES AMB JARDÍ
-  15 CASES AGRÀRIES I BARRIS DE TORRES I CASES AMB JARDÍ I VALLETS
-  16 CASES AGRÀRIES I BARRIS DE TORRES I CASES AMB JARDÍ I VALLETS I CASES
-  H CASES AGRÀRIES I BARRIS DE TORRES I CASES AMB JARDÍ I VALLETS I CASES I CASES
-  IHI, HI, HI CAMPING
-  NOVA ALINEACIÓ EN CAS DE SUBSTITUCIÓ
-  PROTECCIÓ DE PATRIMONI
-  ÀREES ARQUEOLÒGIQUES
-  ELEMENTS PROTEGITS
-  ÀMBIT NO EDIFICABLE EN L'ENTORN DEL MONESTIR
-  FRONTS EDIFICATS

LES CLAUS AMB "S/O" INDIQUEN UNA ORDENACIÓ ESPECÍFICA DETERMINADA EN UN PLANEJAMENT DERIVAT

O-03

ORDENACIÓ DEL SÒL URBÀ I SECTORS DE SÒL URBANITZABLE DELIMITAT

ESCALA	FULL	26/44
A1:1/1.000	A3:1/2.000	

