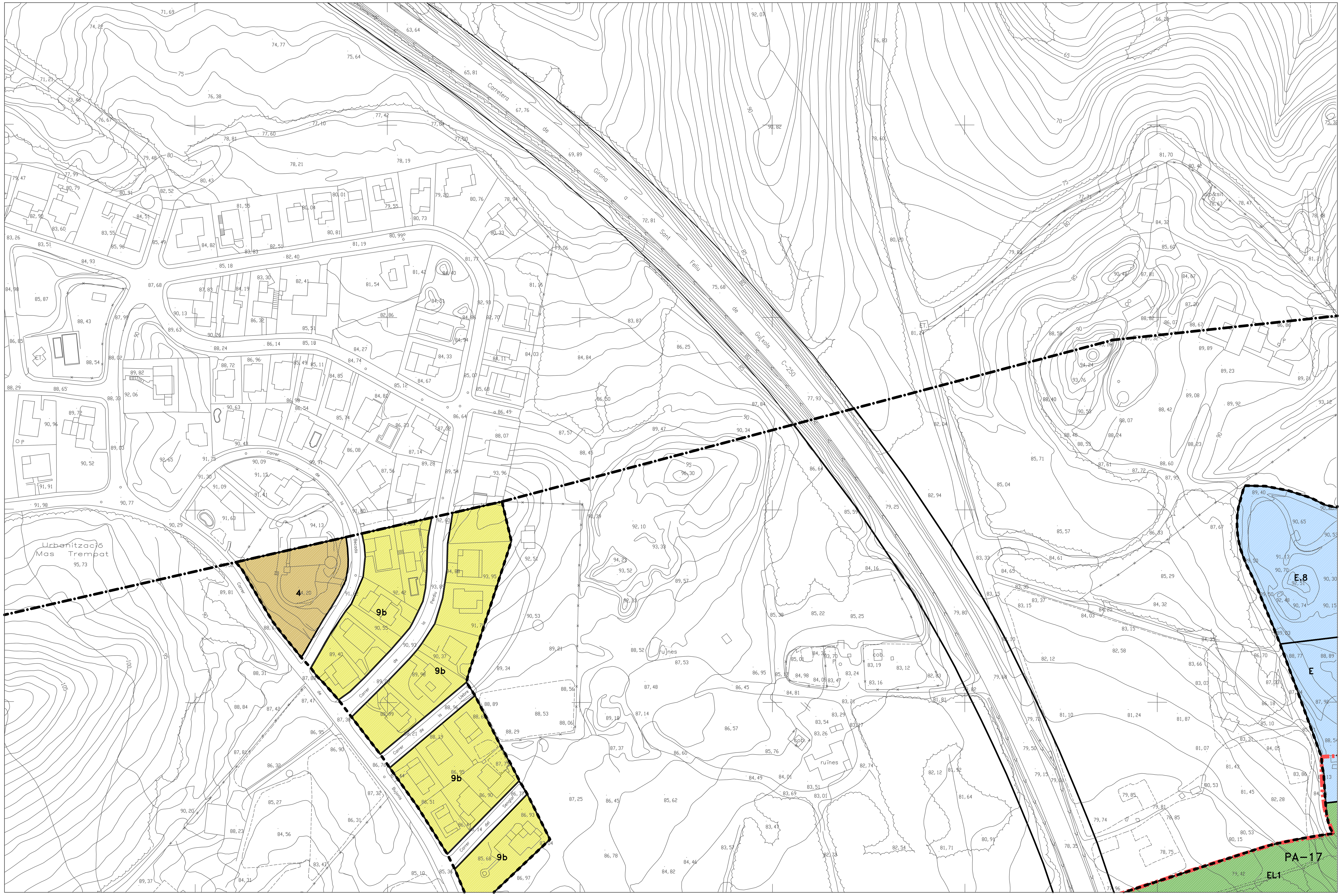

LÍMIT DEL TERME MUNICIPAL

LÍMIT DEL SÒL NO URBANITZABLE

ÀMBITS I SECTORS

- LÍMIT DE SECTOR DE SÒL URBANITZABLE
- SÒL URBANITZABLE EDIFICABLE
- SÒL URBANITZABLE DE CARÀCTER RURAL
- SMU D'ÀREA RESIDENCIAL: ESPAI LLIURE, VIARI
- SMU D'ÀREA D'ACTIVITATS ECONÒMIQUES: ESPAI LLIURE, VIARI
- SMU D'ÀREA DE CENTRALITAT: ESPAI LLIURE, VIARI
- LÍMIT DE POLÍGON D'ACTUACIÓ
- ÀMBIT DE PLA ESPECIAL

SISTEMES

- EL1 — ESPAIS LLIURES: EL1 PARCS I JARDINS URBANS
- EL2 — EL2 PARCS PERIURBANS
- CAMÍ DE RONDA
- E EP — EQUIPAMENTS: EQUIPAMENT PÚBLIC, EQUIPAMENT PRIVAT
- HD — HABITATGE DOTACIONAL
- V — VIARI
- PORTUARI
- PJ — PORTUARI PARCS I JARDINS
- EP — PORTUARI EQUIPAMENTS
- AE — PORTUARI ACTIVITATS ECONÒMIQUES
- M — MARÍTIM
- PS — PROTECCIÓ DE SISTEMES
- T — SERVEIS TÈCNICS
- H — SISTEMA HÍDRIC
- ZONA MARÍTIMO-TERRESTRE
- SERVITUD I PROTECCIÓ DE LA ZMT
- RESERVA SISTEMA DE TRANSPORT
- SERVITUD VIÀRIA

ZONES

- 1 — NUCLI ANTIC
- 2 — 1a,1b FUNDACIÓ
- 3 — 2a,2b,2c. CONSERVACIÓ DE FRONTS
- 4 — 3a,3b,3c. CONJUNTS ESPECIALS
- 5 — 4 EIXAMPLE DECIMONÒNIC
- 6 — 5a,5b,5c,5d,5e. CASES EN ILLA
- 7 — 6a,6b,6c,6e,6f. CASES EN BLOC
- 8 — 7 CASES AMB JARDÍ
- 9 — 8 XALETS
- 10 — 9a,9b,9c,9d,9e,9f,9h,9i,9j,9k,9l. CASES AGRUPADES
- 11 — 10a,10b,10c. BARRI DE TORRES
- 12 — 11 APARTAMENTS
- 13 — 12a,12b,12c,12d,12e,12f. PASSEIG MARÍTIM
- 14 — 13 ESPAIS LLIURES PRIVATS
- 15 — 14 ACTIVITAT ECONÒMIQUES
- H — 15 SUBZONA HOTELERA
- 16 — H1, H2 CAMPING
- NOVA ALINEACIÓ EN CAS DE SUBSTITUCIÓ

LES CLAUS AMB "(S/O)" INDIQUEN UNA ORDENACIÓ ESPECÍFICA DETERMINADA EN UN PLANEJAMENT DERIVAT

PROTECCIÓ DE PATRIMONI

- AR00 — ÀREES ARQUEOLÒGIQUES
- E00 — ELEMENTS PROTEGITS
- ÀMBIT NO EDIFICABLE EN L'ENTORN DEL MONESTIR
- FRONTS EDIFICATS

AJUNTAMENT DE

SANT FELIU DE GUÍXOLS

PLA D'ORDENACIÓ URBANÍSTICA MUNICIPAL

MARÇ 2006

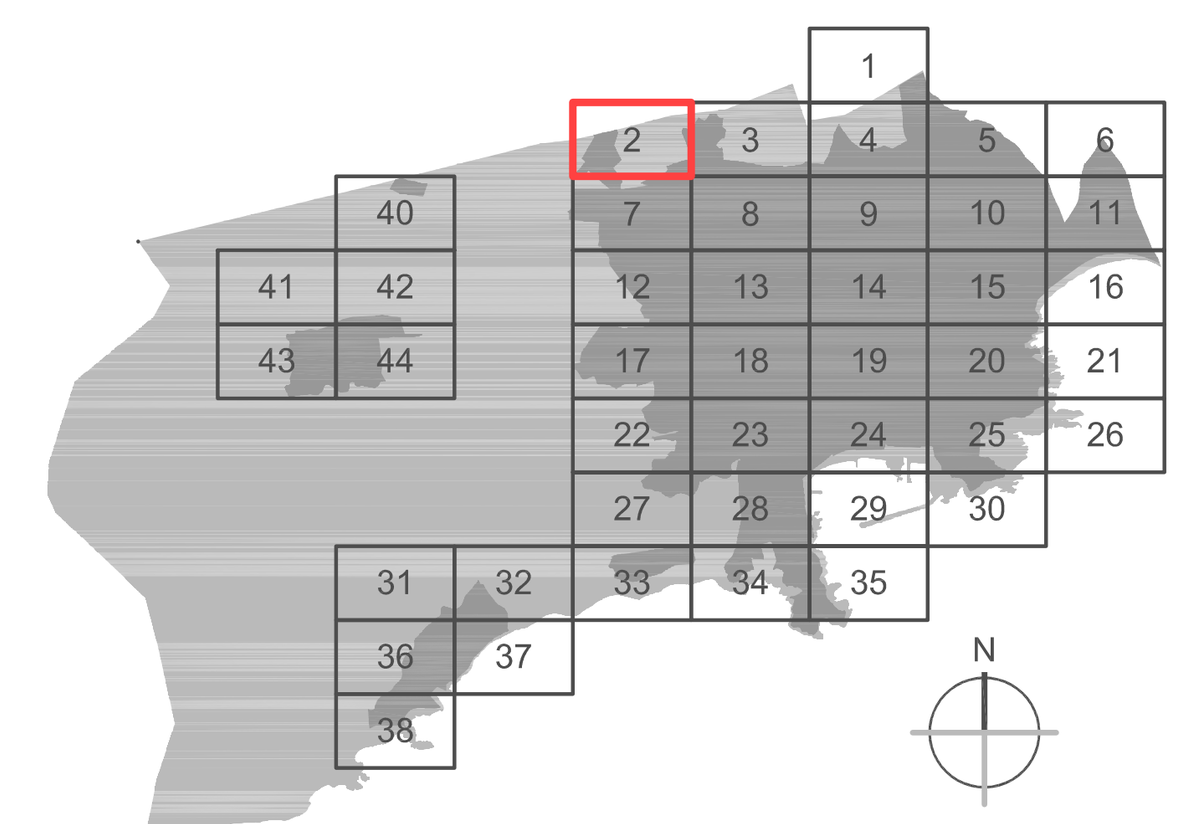

O-03

ORDENACIÓ DEL SÒL URBÀ I SECTORS DE SÒL URBANITZABLE DELIMITAT

ESCALA A1:1/1.000 A3:1/2.000
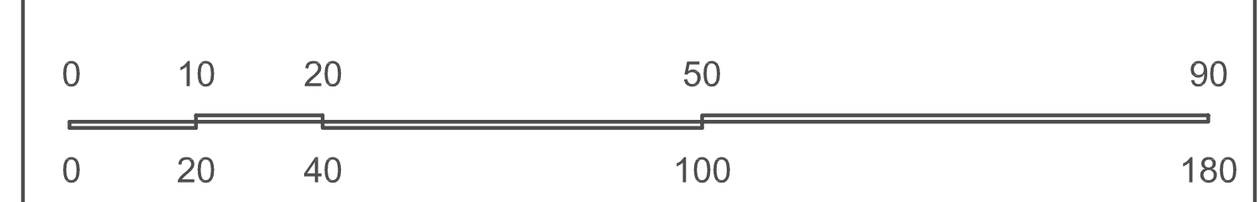
FULL 2/44