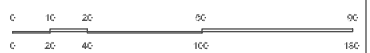




























I-09

**ZONIFICACIÓ DEL SÒL URBÀ
 I URBANITZABLE AMB
 PLA PARCIAL APROVAT**

ESCALA
 A1:1/1.000 A3:1/2.000 43/44



- SISTEMES**
-  ESPAIS LLIBRES
 -  ESPAI VERTICAL
 -  EQUIPAMENTS COMUNITARIS
 -  VARI
 -  PORTUARI
 -  COSTANER
 -  PROTECCIÓ DE SISTEMES
 -  SERVEIS TECNICS
- ZONES**
-  1 NUCLI HISTÒRIC
 -  2 FUNDACIÓ HISTÒRICA
 -  3 FRONTS EDIFICATIS M.A
 -  4 JARDINS I EDIFICIS M.A
 -  5 EDIFICI ECONÒMIC
 -  6 CASES EN BLOC
 -  7 CASES AMB JARDI
 -  8 PACTAT DE VALS
 -  9 CASES AGRUPADES
 -  10 BARRI DE TORRES
 -  11 APARTAMENTS I HOTELS
 -  12 PASSEIG MARÍTIM
 -  13 EQUIPAMENTS PRIVATS
 -  14 INDÚSTRIA URBANA
 -  15 INDÚSTRIA
 -  21 P.P. BARRONS

LES CLAUS AMB "(S/O)" INDUEN UNA ORDENACIÓ ESPECÍFICA DETERMINADA EN UN PLANEJAMENT DERNAT

 LIMIT DEL SÒL URBÀ I URBANITZABLE AMB PLA PARCIAL APROVAT
 LIMIT DEL TERME MUNICIPAL