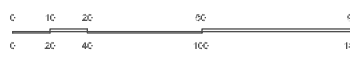





























I-09

ZONIFICACIÓ DEL SÒL URBÀ I URBANITZABLE AMB PLA PARCIAL APROVAT

ESCALA: A1:1/1.000 A3:1/2.000 36/44



- SISTEMES**
-  ESPAIS LLIBRES (amb zones urbanitzables)
 -  ESPAIS LLIBRES (sense zones urbanitzables)
 -  EQUIPAMENTS COMUNITARIS
 -  VARI
 -  PORTUARI (amb i sense zones urbanitzables)
 -  COSTANER
 -  PROTECCIÓ DE SISTEMES
 -  SERVEIS TÈCNICS
 -  SÒL URBÀ PENDENT DE PLANEJAMENT DERNAT
 -  SÒL URBANITZABLE PENDENT DE PLA PARCIAL
- ZONES**
-  1 NUCLI HISTÒRIC
 -  2 FUNDACIÓ HISTÒRICA
 -  3 FRONTS EMPUSATS M.A
 -  4 JARDINS I EDIFICIS M.A
 -  5 EDIFICIS I EDIFICIS M.A
 -  6 EDIFICIS I EDIFICIS M.A
 -  7 CASES EN BLOC
 -  8 CASES AMB JARDI
 -  9 PACTATGE DE VALETS
 -  10 CASES AGRUPADES
 -  11 CASERES EN BLOC
 -  12 PARLaments I HOTELS
 -  13 PASSOS MARITIM
 -  14 EQUIPAMENTS PRIVATS
 -  15 INDÚSTRIA URBANA
 -  21 P.P. BARRONS

 **LIMIT DEL SÒL URBÀ I URBANITZABLE AMB PLA PARCIAL APROVAT**

 **LIMIT DEL TERME MUNICIPAL**

LES CLAUS AMB "(S/O)" INDUEN UNA ORDENACIÓ ESPECÍFICA DETERMINADA EN UN PLANEJAMENT DERNAT