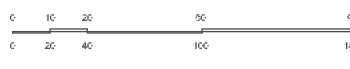






























I-09

**ZONIFICACIÓ DEL SÒL URBA
 I URBANITZABLE AMB
 PLA PARCIAL APROVAT**

ESCALA
 A1:1/1.000 A3:1/2.000 25/44



- SISTEMES**
-  ESPAIS LLIBRES
 -  ESPAI VERD amb zones verdes
 -  EQUIPAMENTS COMUNITARIS
 -  WARD
 -  PORTUARI
 -  CISTERNER
 -  PROTECCIÓ DE SISTEMES
 -  SERVEIS TECNICS
 -  SÒL URBÀ PENDENT DE PLANEJAMENT DERNAT
 -  SÒL URBANITZABLE PENDENT DE PLA PARCIAL
- ZONES**
-  1 NUCI HISTÒRIC
 -  2 FUNDACIÓ HISTÒRICA
 -  3 FRONTS EMPICATS M.A
 -  4 JARDINS I EDIFICIS M.A
 -  5 EDIFICI DE ECONOMIÀ
 -  6 CASES EN BLOC
 -  7 CASES AMB JARDI
 -  8 PARCATER DE VALETS
 -  9 CASES ASRUPADES
 -  10 BARRI DE TORRES
 -  11 PARCATER I HOTELS
 -  12 PASSEIG MARITIM
 -  13 EQUIPAMENTS PRIVATS
 -  14 I.N.A. INDÚSTRIA URBANA
 -  15 I.S.B. INDÚSTRIA
 -  21 P.P. BLOCS

 LIMIT DEL SÒL URBA I URBANITZABLE AMB PLA PARCIAL APROVAT
 LIMIT DEL TERME MUNICIPAL

LES CLAUS AMB "(S/O)" INDIQUEN UNA ORDENACIÓ ESPECÍFICA DETERMINADA EN UN PLANEJAMENT DERNAT