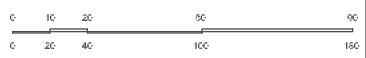
































**I-09**

**ORDENACIÓ DEL SÒL URBÀ  
 I SECTORS DEL SÒL  
 URBANITZABLE DELIMITAT**

ESCALA  
 A1:1/1.000 A3:1/2.000 F. 16/44



- SISTEMES**
-  ESPAIS LLIBRES
  -  ESPAI VERD amb zones verdes
  -  EQUIPAMENTS COMUNITARIS
  -  VARI
  -  PORTUARI
  -  CISTERNER
  -  PROTECCIÓ DE SISTEMES
  -  SERVEIS TECNICS
  -  SÒL URBÀ PENDENT DE PLANEJAMENT DERNAT
  -  SÒL URBANITZABLE PENDENT DE PLA PARCIAL
- ZONES**
-  1 NUCLI HISTÒRIC
  -  2 FUNDACIÓ HISTÒRICA
  -  3 FRONTS EDIFICATIS M.A
  -  4 JARDINS I EDIFICIS M.A
  -  5 EXEMPLE D'ECONOMIAC
  -  6 CASES EN BLOC
  -  7 CASES AMB JARDI
  -  8 PAKETAT DE YALETS
  -  9 CASES AGRUPADES
  -  10 BARRI DE TORRES
  -  11 APARTAMENTS I HOTELS
  -  12 PASSEIG MARÍTIM
  -  13 EQUIPAMENTS PRIVATS
  -  14 INDÚSTRIA URBANA
  -  15 INDÚSTRIA
  -  21 P.P. BARRONS

 LIMIT DEL SÒL URBÀ I URBANITZABLE AMB PLA PARCIAL APROVAT  
 LIMIT DEL TERME MUNICIPAL

LES CLAUS AMB \*(S/O)\* INDIQUEN UNA ORDENACIÓ ESPECÍFICA DETERMINADA EN UN PLANEJAMENT DERNAT