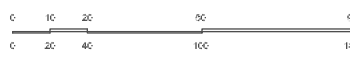






























I-09

ZONIFICACIÓ DEL SÒL URBÀ
 I URBANITZABLE AMB
 PLA PARCIAL APROVAT

ESCALA
 A1:1/1.000 A3:1/2.000 F. 8/44



- SISTEMES**
-  ESPAIS LLIBRES
 -  VIES VERDES
 -  EQUIPAMENTS COMUNITARIS
 -  VARI
 -  PORTUARI
 -  CISTERNER
 -  PROTECCIÓ DE SISTEMES
 -  SERVEIS TÈCNICS
 -  SÒL URBÀ PENDENT DE PLANEJAMENT DERNAT
 -  SÒL URBANITZABLE PENDENT DE PLA PARCIAL
- ZONES**
-  1 NUCLEU HISTÒRIC
 -  2 FUNDACIÓ HISTÒRICA
 -  3 FRONTS EMPUSATS M.A
 -  4 JARDINS I EDIFICIS M.A
 -  5 EDIFICIS M.A
 -  6 EDIFICIS M.A
 -  7 CASES EN BLOC
 -  8 CASES AMB JARDI
 -  9 PACTOR DE VALETS
 -  10 CASES AGRUPADES
 -  11 BARRI DE TORRES
 -  12 PARCANTS I HOTELS
 -  13 PASSEIG MARÍTIM
 -  14 EQUIPAMENTS PRIVATS
 -  15 INDÚSTRIA URBANA
 -  21 P.P. BLOCS

 LLIMIT DEL SÒL URBÀ I URBANITZABLE AMB PLA PARCIAL APROVAT
 LLIMIT DEL TERME MUNICIPAL

LES CLAUS AMB "(S/O)" INDIQUEN UNA ORDENACIÓ ESPECÍFICA DETERMINADA EN UN PLANEJAMENT DERNAT