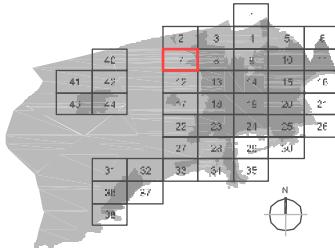



 AJUNTAMENT DE
SANT FELIU DE GUÍXOLS

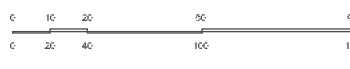
PLA D'ORDENACIÓ URBANÍSTICA MUNICIPAL
 FEBRER 2005






































I-09

ZONIFICACIÓ DEL SÒL URBA I URBANITZABLE AMB PLA PARCIAL APROVAT

ESCALA: A1:1/1.000 A3:1/2.000 7/44



- SISTEMES**
-  ESPAIS LLIBRES (sols i zones lliures)
 -  ESPAIS VERDUS (sols i zones verdes)
 -  EQUIPAMENTS COMUNITARIS
 -  VARI
 -  PORTUARI (ports i zones portuàries)
 -  CISTERNER
 -  PROTECCIÓ DE SISTEMES
 -  SERVEIS TECNICS
 -  SÒL URBÀ PENDENT DE PLANEJAMENT DERNAT
 -  SÒL URBANITZABLE PENDENT DE PLA PARCIAL
- ZONES**
-  1 NUCLI HISTÒRIC
 -  2 FUNDACIÓ HISTÒRICA
 -  3 FRONTS EMPUSATS M.A
 -  4 JARDINS I EDIFICIS M.A
 -  5 EDIFICIS M.A
 -  6 EDIFICIS DE ECONOMIA
 -  7 CASES EN IL·LA
 -  8 CASES EN BLOC
 -  9 CASES AMB JARDI
 -  10 PACTOR DE VALETS
 -  11 CASES AGRUPADES
 -  12 BARRI DE TORRES
 -  13 PARCANTS I HOTELS
 -  14 PASSOS MARITIM
 -  15 EQUIPAMENTS PRIVATS
 -  21 I.N.A. I.N.A. I.N.A.
 -  21 I.N.A. I.N.A. I.N.A.
 -  21 I.N.A. I.N.A. I.N.A.
 -  21 I.N.A. I.N.A. I.N.A.
 -  21 I.N.A. I.N.A. I.N.A.
 -  21 I.N.A. I.N.A. I.N.A.
 -  21 I.N.A. I.N.A. I.N.A.
 -  21 I.N.A. I.N.A. I.N.A.

 **LIMIT DEL SÒL URBA I URBANITZABLE AMB PLA PARCIAL APROVAT**
 **LIMIT DEL TERME MUNICIPAL**

LES CLAUS AMB "(S/O)" INDICUEN UNA ORDENACIÓ ESPECÍFICA DETERMINADA EN UN PLANEJAMENT DERNAT